



AGÊNCIA REGULADORA DE SERVIÇOS PÚBLICOS  
CONCEDIDOS DE TRANSPORTES AQUAVIÁRIOS,  
FERROVIÁRIOS E METROVIÁRIOS E DE RODOVIAS DO  
ESTADO DO RIO DE JANEIRO.

## Anexo 1

# CATRA/AGOSTO/2020

Registro fotográfico das atividades de campo  
desenvolvidas

*Elaboração*

CATRA – Câmara de Transportes e Rodovias

*Agosto de 2020*

## 1 CONCESSIONÁRIA SUPERVIA

### 1.1 01/08/2020 A 07/08/2020



Figura 1 – Trem na estação Deodoro



Figura 4 – Recipiente de álcool em gel vandalizado na estação Japeri



Figura 2 – Totem de álcool em gel na estação Saracuruna




Figura 5 – Higienização de trem na estação Nova Iguaçu



Figura -3 – Higienização de trem na estação Santa Cruz




Figura -6 – Totem de álcool em gel na estação Nova Iguaçu



Figura 7 – Recipiente de Álcool em gel vandalizado na estação Japeri



Figura 8 – Recipiente de Álcool em gel vandalizado na estação Bangu



Figura 9 – Higienização na estação Deodoro



Figura 10 - Manutenção de trens da série 3000 na oficina de Deodoro



Figura 11 – Higienização de trem na estação Nova Iguaçu



Figura 12 –Higienização de trem na estação Gramacho



Figura 14 – Higienização de trens na estação Japeri



Figura 13 – Totem de álcool em gel na estação Japeri

## 1.2 08/08/2020 A 14/08/2020



Figura 15 – Totem de Álcool em gel na estação Santa Cruz



Figura 16 – Higienização na estação Bangu



Figura 17 – Higienização de trem na estação Central do Brasil



Figura 20 – Higienização de trem na estação Belford Roxo



Figura 18 – Higienização de trens na estação Saracuruna




Figura 21 – Higienização nas Bilheterias na estação Central do Brasil




Figura 19 – Recipiente de álcool em gel na estação Bangu



Figura 22 – Higienização da estação Madureira



Figura 23 – Interior do Trem em Madureira



Figura 26 –Interior do trem na estação Deodoro



Figura 24 - Manutenção de trens da série 3000 na oficina de  
Deodoro



Figura 27 – Higienização de trens na estação Nova Iguaçu



Figura 25 – Higienização na estação Nova Central do Brasil  
(Imagem das Câmeras)

**1.3 15/08/2020 A 21/08/2020**



Figura 26 – 15/08/2020



Figura 29 – 16/08/2020



Figura 27 – 15/08/2020



Figura -30 – 15/08/2020



Figura 28 – 16/08/2020



Figura 31 – 20/08/2020

#### 1.4 22/08/2020 A 31/08/2020



Figura 32 – Estação Belford Roxo – 22/08/2020



Figura 35 – Estação Bangu – 24/08/2020



Figura 33 – Oficina Deodoro – 22/08/2020




Figura 36 – Trem na Estação Gramacho – 25/08/2020



Figura 34 – Trem na Estação Japeri – 23/08/2020



Figura 37 – Estação Maracanã – 26/08/2020





Figura 38 – Trem na Estação Gramacho – 27/08/2020



Figura 41 – Estação Campo Grande – 30/08/2020



Figura 39 – Estação Nova Iguaçu 28/08/2020



Figura 42 – Estação Japeri – 31/08/2020



Figura 40 – Estação Saracuruna – 29/08/2020

## 2 CONCESSIONÁRIA CCR – BARCAS

### 2.1 01/08/2020 A 07/08/2020



Figura 43 - Embarque de passageiros em PQT




Figura 44 – Identificação do torniquete especial



Figura 45 – Banner com instruções sobre o novo sistema de pagamento



Figura 46 – Continua o embarque de passageiros



Figura 47 – Término do impasse



Figura 48 – Embarcação partindo para PQT

## 2.2 08/08/2020 A 14/08/2020



Figura 49 – Embarcação atracada na PXV



Figura 52 – Passageiros embarcando para PQT



Figura 50 – Embarcação atracada em Cocotá



Figura 53 – Embarque de passageiros para NIT



Figura 51 – Embarque de passageiros em Cocotá



Figura 54 – Passageiros embarcando para NIT

### 2.3 15/08/2020 A 21/08/2020



Figura 55 – Embarcação atracada em Cocotá



Figura 56 – Embarque de passageiros para PQT



Figura 57 – Passageiros aguardam embarque para NIT



Figura 58 – Passageiros embarcando em Cocotá



Figura 59 – Passageiros embarcando para PXV



Figura 60 – Embarcação partindo para PXV

**2.4 22/08/2020 A 31/08/2020**



**Figura 6128 – Passageiros no salão de espera de PQT**



**Figura 64 – Embarque em NIT**



**Figura 62 – Passageiros embarcando em CCT**



**Figura 65 – Embarque para NIT**



**Figura 63 – Embarque de passageiros em NIT**



**Figura 66 – Embarque de passageiros em CCT**

### 3 CONCESSIONÁRIA METRÔRIO E RIOBARRA

#### 3.1 01/08/2020 A 07/08/2020



Figura 67 Movimentação de usuários em plataformas das estações metroviária que foram abertas às 05:00h.



Figura 68 Às 11:30h mosaico registra a movimentação de usuários e composições em estações metroviária.



Figura 69 08:02h o intervalo da Linha 1/4, passará para 06min45s.



Figura 7029 Às 09:40h mosaico registra a movimentação de usuários e trens nas estações metroviária.

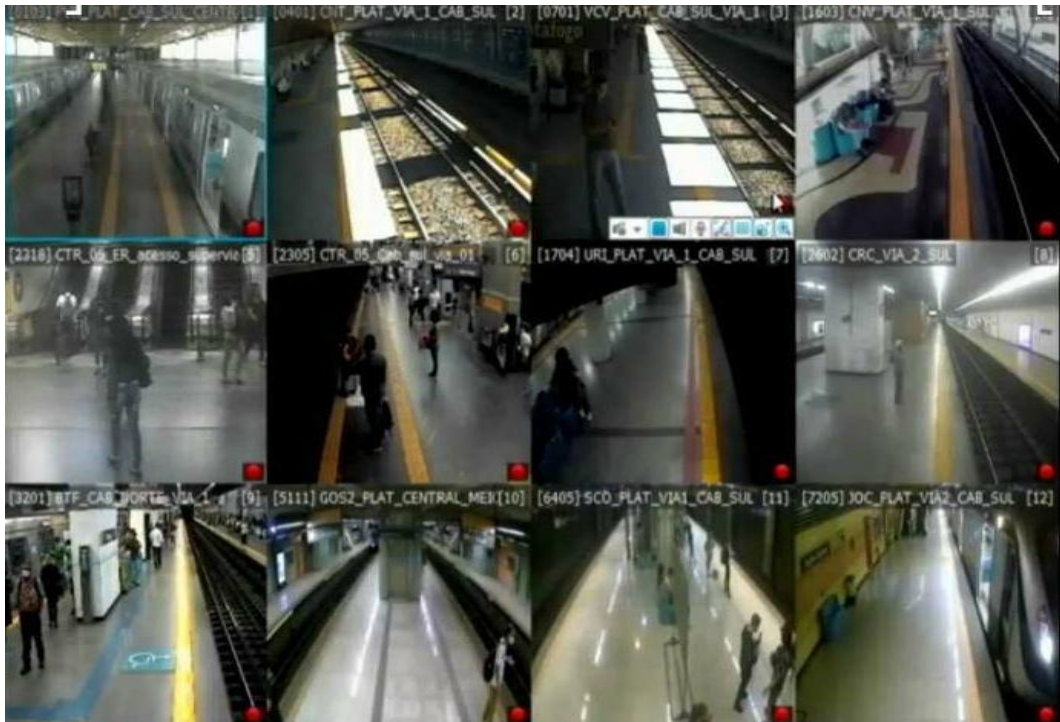


Figura 71 Às 12:50h mosaico registra a movimentação de usuários e trens nas estações metroviária.



Figura 30 partida registrada pelo mosaico



3.2 08/08/2020 A 14/08/2020

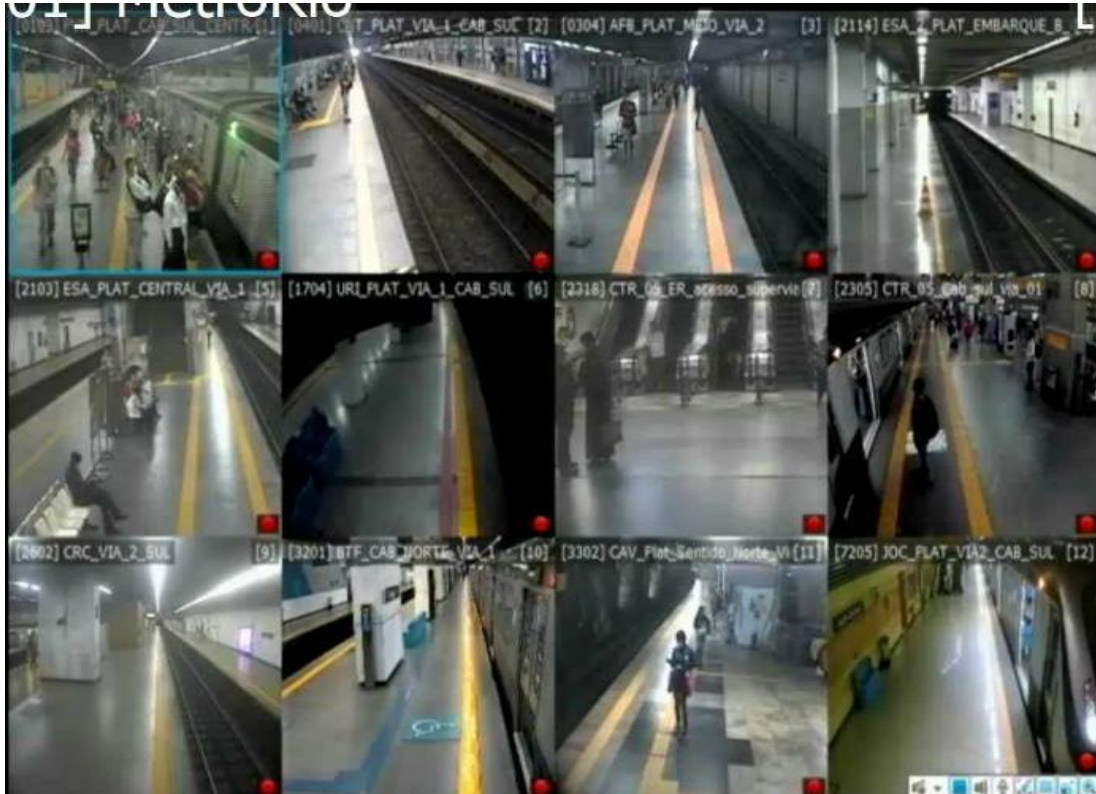


Figura 72 Às 06:09h mosaico registra a movimentação de usuários e trens em estações metroviária.

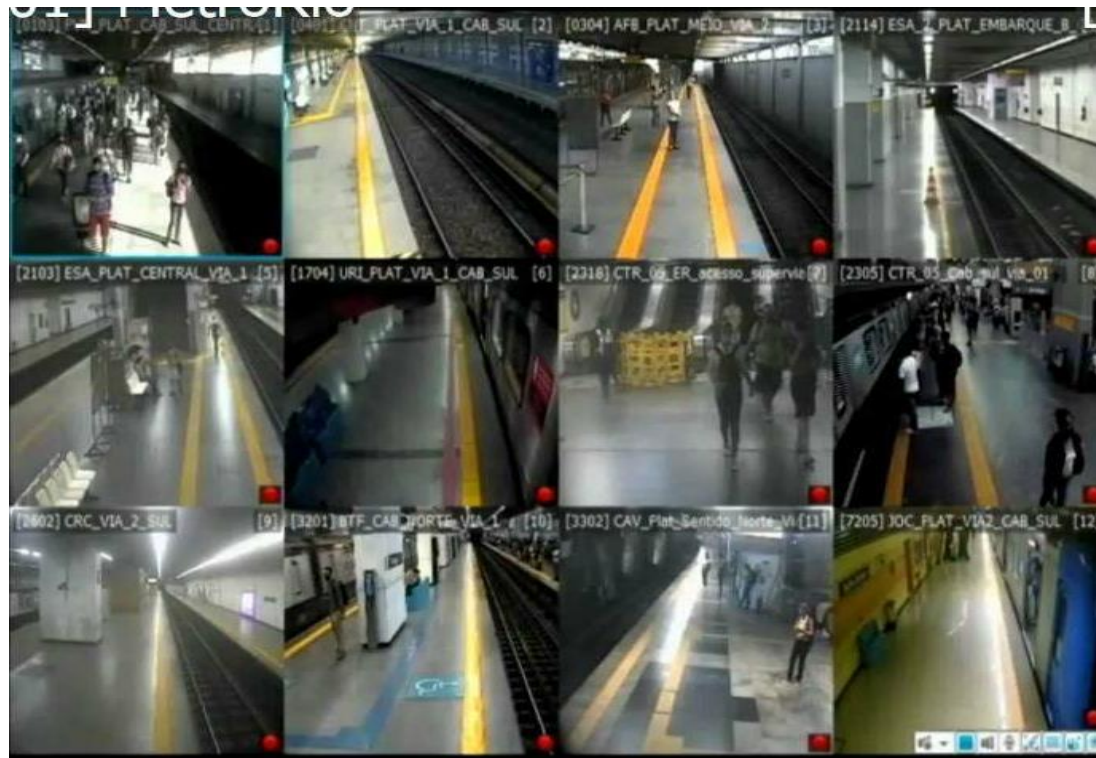


Figura 73 Às 07:49h Mosaico registra a movimentação de usuários e trens no sistema metroviário.

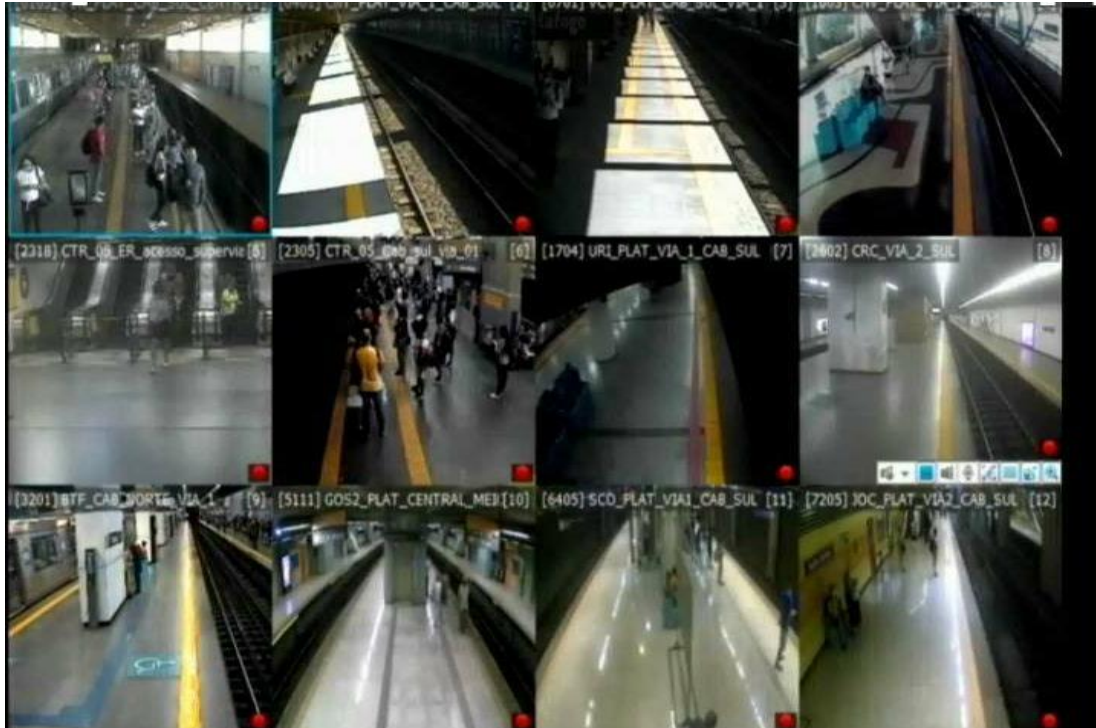


Figura 74 Às 11:17h Mosaico registra a movimentação de usuários e trens no sistema metroviário.

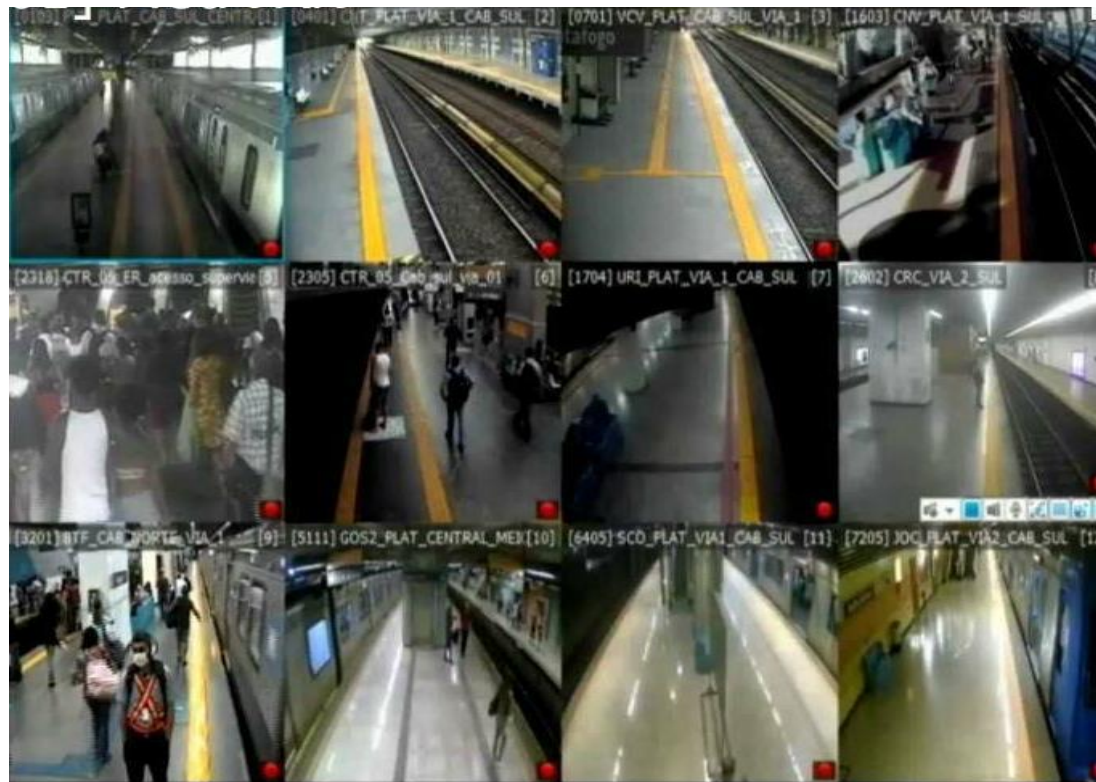


Figura 75 Às 16:20h Mosaico registra a movimentação de usuários e trens no sistema metroviário.



Figura 76 Às 18:50h mosaico registra a movimentação de usuários e trens em estações metroviárias.



Figura 77 Às 06:43h Mosaico registra a movimentação de usuários e trens em estações metroviária.

### 3.3 15/08/2020 A 21/08/2020



Figura 78 Mosaico registra a movimentação de usuários e trens em estações metroviárias às 05:35h



Figura 79 Às 09:28h mosaico registra composições paradas em Pavuna, Coelho Neto e Vicente de Carvalho

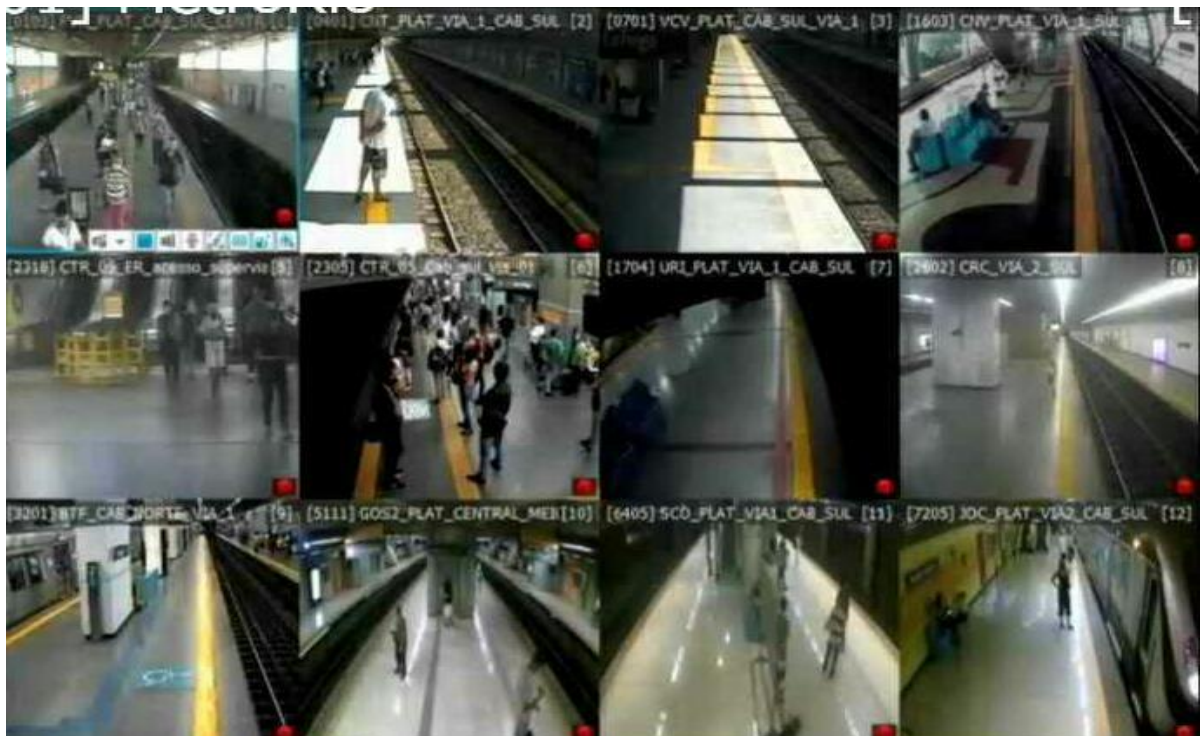


Figura 80 Às 11:16 h mosaico registra a movimentação de trens e usuários em estações metroviárias.



Figura 81 Às 08:25h mosaico registra a movimentação de usuários e trens em estações metroviárias.



Figura 82 Às 12:30h mosaico registra a movimentação de usuários e trens em estações metroviárias.



Figura 83 Às 21:20h mosaico registra a movimentação de usuários e trens em estações metroviárias.

### 3.4 22/08/2020 A 31/08/2020



Figura 84 Às 06:30h Mosaico registra a movimentação de usuários e composições em estações metroviárias.



Figura 85 Às 11:00h Mosaico registra a movimentação de usuários e composições em estações metroviárias.



Figura 86 Às 16:11h Mosaico registra a movimentação de usuários e composições em estações metroviárias.



Figura 87 Às 20:06h Mosaico registra a movimentação de usuários e composições em estações metroviárias.





Figura 88 Às 11:30h Mosaico registra a movimentação de usuários e composições em estações metroviárias.




Figura 89 Às 08:10h mosaico registra a movimentação de usuários e composições em estações.

## 4 CONCESSIONÁRIA ROTA 116

### 4.1 01/08/2020 A 07/08/2020



Figura 90 - Higienização da Praça de Pedágio P3




Figura 92 - Serviço de recapeamento asfáltico.



Figura 91 - Higienização da Praça de Pedágio P4.



Figura 93 - Serviços de manutenção no acostamento da via.

**4.2 08/08/2020 A 14/08/2020**






Figuras 94, 95 e 96 - Obra de recuperação e cobertura vegetal no talude localizado no km 35,2, sentido norte.




Figura 97 - Obra de manutenção da pista de rolamento da RJ 116

**4.3 15/08/2020 A 21/08/2020**



**Figura 98 - Higienização Praça de Pedágio P3 – Cordeiro.**

**4.4 22/08/2020 A 31/08/2020**



**Figura 99**



**Figura 100**

## 5 CONCESSIONÁRIA CCR VIA LAGOS



Figura 101 - Pintura de faixas - KM 20+500 Norte – F2



Figura 104 - Substituição de Placa - Km 1+000 Norte



Figura 102 - Substituição de Placa - Km 21+500 Norte



Figura 105 - Substituição de Placa - Km 1+000 Norte



Figura 103 - Substituição de Placa - Km 21+500 Norte



Figura 106 - Implantação de Tachas - Km 43+000 Norte



Figura 107 - Implantação de Tachas - Km 43+000 Norte



Figura 110 - Dispositivo de Segurança - Km 06+900 Norte



Figura 108 - Dispositivo de Segurança - Km 06+900 Norte



Figura 111 - Dispositivo de Segurança - Km 41+700



Figura 109 - Dispositivo de Segurança - Km 06+900 Norte



Figura 112 - Dispositivo de Segurança - Km 41+700



Figura 113 - Limpeza de sarjeta - Km 23+000 Sul



Figura 116 - Drenagem Talude Km 15,7



Figura 114 - Limpeza de sarjeta - Km 23+000 Sul



Figura 117 Drenagem Talude Km 15,7



Figura 115 - Drenagem Talude Km 15,7



Figura 118 - Varrição da barreira divisória Km 4+500





**Figura 119 - Varrição da barreira divisória Km 16+000**



**Figura 122 - Obra de recuperação do Talude Km 9+760**



**Figura 120 - Obra de recuperação do Talude Km 9+760**



**Figura 121 - Obra de recuperação do Talude Km 9+760**